
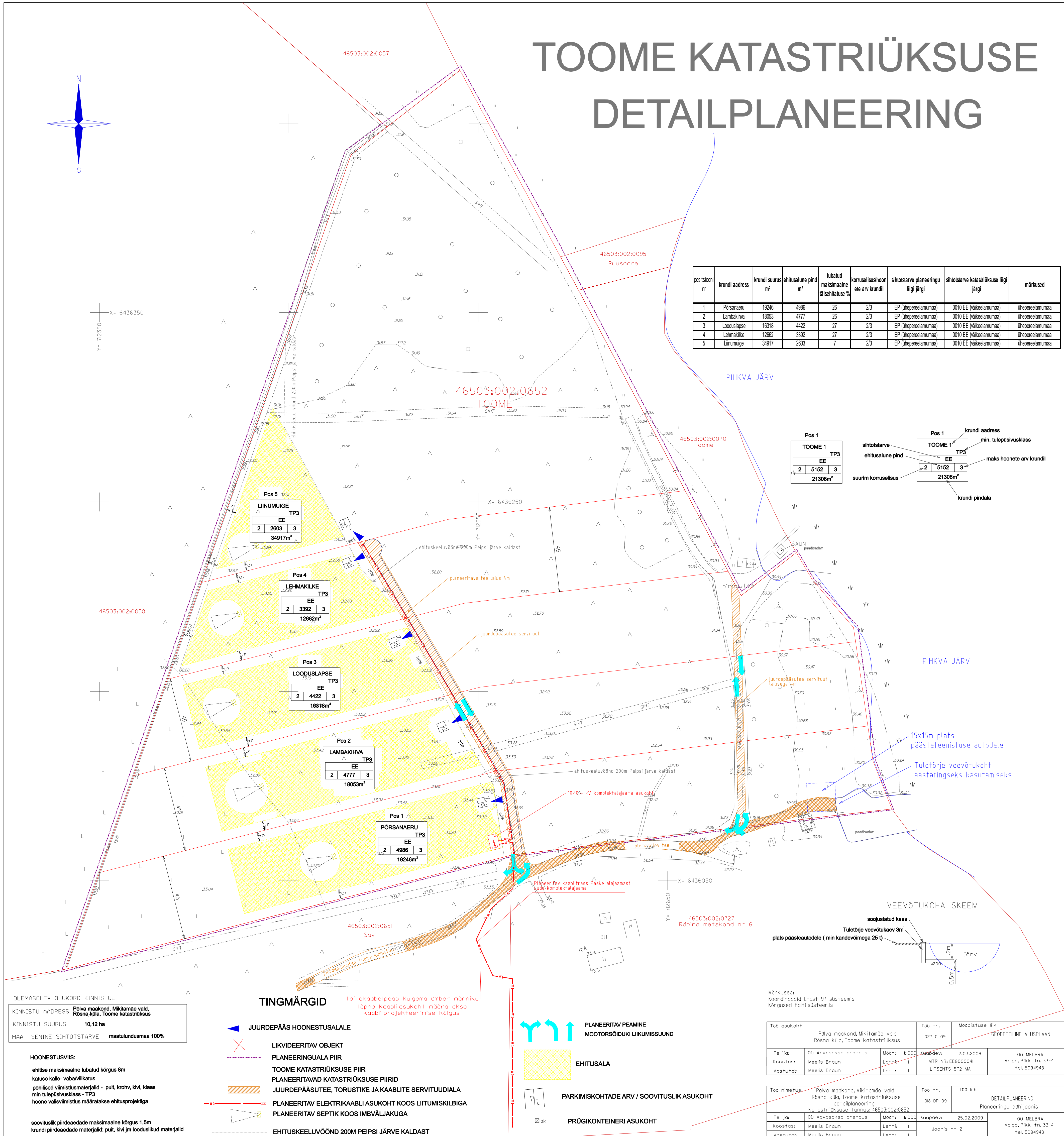


# TOOME KATASTRÜKSUSE DETAILPLANEERING



positsiooni nr	krundi aadress	krundi suurus m²	ehituslune pind m²	lubatud maksimaalne täiendamine %	korralduslooma arv	ehitistaru planeeringu liigi järgi	ehitistaru katastrilise liigi järgi	märkused
1	Põrsanaeru	19246	4986	26	2/3	EP (Ühepereelamumaa)	0010 EE (väikeelamumaa)	Ühepereelamumaa
2	Lambakihva	18053	4777	26	2/3	EP (Ühepereelamumaa)	0010 EE (väikeelamumaa)	Ühepereelamumaa
3	Looduslapse	16318	4422	27	2/3	EP (Ühepereelamumaa)	0010 EE (väikeelamumaa)	Ühepereelamumaa
4	Lehmakilke	12662	3392	27	2/3	EP (Ühepereelamumaa)	0010 EE (väikeelamumaa)	Ühepereelamumaa
5	Linumäe	34917	2603	7	2/3	EP (Ühepereelamumaa)	0010 EE (väikeelamumaa)	Ühepereelamumaa



Pos 1	Pos 1
TOOME 1	TOOME 1'
TP3	TP3
EE	EE
2 5152 3	2 5152 3
21308m²	21308m²

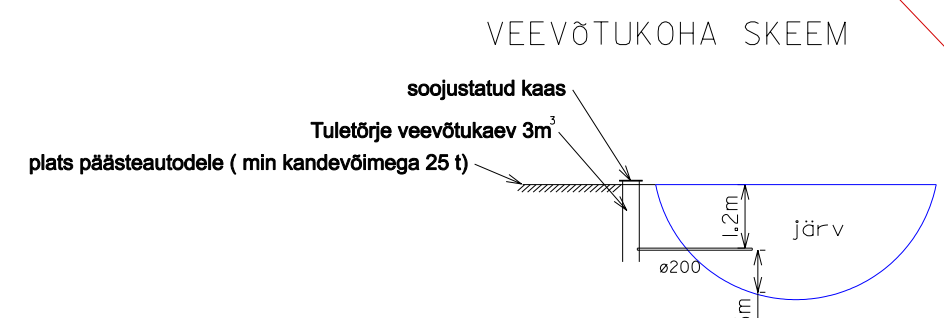
suurim korraldus

krundi aadress

min. tuleohtlikus

maka hoonete arv krundil

krundi pindala



OLEMASOLEV OLUKORD KINNISTUL

KINNISTU ADRRESS: Põlva maakond, Mikitamäe vald, Rõsna küla, Toome katastriliseks

KINNISTU SUURUS: 10,12 ha

MAA SENINE SIHTOTSTARVE: maatulundusmaa 100%

HOONESTUSVIIS: ehilise maksimaalne lubatud kõrgus 8m, katuse kalle- vaba/viilkatus, põhilised viimistlusmaterjalid - puit, krohv, kivi, klaas, min tuleohtlikus - TP3, hoone välisviimistlus määratakse ehitusprojektiaga

soovituslik pirdaeadade maksimaalne kõrgus 1,5m, krundi piirdeaadade materjalid: puit, kivi jm looduslikud materjalid

- TINGMÄRGID**
- Juurdepääs HOONESTUSALALE
  - Likvideeritav objekt
  - Planeeringuala piir
  - Toome katastrilise piir
  - Planeeritavad katastrilise piirid
  - Juurdepääsutee, torustike ja kaablite servituudiala
  - Planeeritav elektri kaabli asukoht koos liitumiskilbiga
  - Planeeritav septik koos imbväljakuga
  - Ehituskeeluvöönd 200m Peipsi järve kaldast

- PLANEERITAV PEAMINE MOOTORÕIDUKI LIIKUMISSUUND**
- EHITUSALA**
- PARKIMISKOHTADE ARV / SOOVITUSLIK ASUKOHT**
- PRÜGIKONTEINERI ASUKOHT**

Märkused: Koordinaadid L-Est 97 süsteemis, Kõrgused Bati süsteemis

Töö asukoht	Töö nr.	Moodustuse liik
Põlva maakond, Mikitamäe vald, Rõsna küla, Toome katastriliseks	027 G 09	GEODEETILINE ALUSPLAAN

Töö nimetus	Töö nr.	Töö liik
Põlva maakond, Mikitamäe vald, Rõsna küla, Toome katastriliseks detailplaneering	018 GP 09	DETAILPLANEERING