






Aluskaardina on kasutatud Maa-ameti põhikaarti WMS-teenusena.

LEPPEMÄRGID:

-  Planeeringuala piir
-  500 m raadius planeeringuala keskmeest
-  Lähim ühistranspordi peatus
-  Ohtlik ettevõtte 427 m ohualaga
-  Lähim olemasolev tuletõrje veevõtukoht (hüdrant)

OÜ Hendrikson & Ko
 Raevoja plats 8
 Tartu 51004

tel 740 9800
 hendrikson@hendrikson.ee

Koostamise korraldaja
 Setomaa Vallavalitsus

Koostaja
 Jaana Veskimeister

Kuupäev
 01.06.2023

Koostamisest huvitatud isik
 Setomaa Vallavalitsus

Töö nimetus

**Riisiku
 DETAILPLANEERING**

Joonis **Situatsiooniskeem. Planeeringuala
 kontaktvõõndi funktsionaalsed seosed**

Töö nr 23004582 Mõõt 1:5000 Joonise nr 1

